Article 3 : Localisation des ouvrages

Les « installations, ouvrages, travaux, activités » concernées par l'autorisation unique sont situées sur les communes, parcelles et lieux dits suivants :(cf. plans de localisation en **annexe 1**)

Désignation	Commune	Lieu-dit	Parcelles cadastrales (section et numéro)
AUX05	**VILLIERS**	Bois du Défent	**YE** : 45p et 44p
AUX07	**VOUILLE**	La Pile Berteau	**YI** : 22 à 26
AUX08	**MAILLE**	Le Fournioux	**YD** : 12, 37p et 38
AUX31	**MIGNE-AUXANCES**	Le Coudray	**YH:** 2, 3 et 4p
AUX40	**VILLIERS**	Champ Loup	**YA** : 36 à 38 et 40 à 44
AUX06	**CHALANDRAY**	La Prise de l'Epinat	**ZV** : 22p et 23p

Les « installations, ouvrages, travaux, activités » concerné(e)s par l'autorisation unique relèvent des rubriques suivantes, telles que définies au tableau mentionné à l'article R.214-1 du code de l'environnement :

Rubrique	Intitulé	Régime	Arrêté de prescriptions générales
1.1.2.0.	Prélèvements permanents ou temporaires issus d'un forage, puits ou ouvrage souterrain dans un système aquifère, à l'exclusion de nappes d'accompagnement de cours d'eau, par pompage, drainage, dérivation ou tout autre procédé, le volume total prélevé étant : 1° Supérieur ou égal à 200 000 m³/an 2° Supérieur à10 000 m³/an mais inférieur à 200 000m3/an	**Autorisation**	
1.3.1.0	A l'exception des prélèvements faisant l'objet d'une convention avec l'attributaire du débit affecté prévu à l'article L214-9 du Code de l'environnement, ouvrages, installations, travaux permettant un prélèvement total d'eau dans une zone ou des mesures permanentes de répartition quantitative instituée, notamment au titre de l'article L211-2 du Code de l'environnement, ont prévu l'abaissement des seuils : 1° Capacité supérieure ou égale à 8 m3/h (A) 2° Dans les autres cas (D)	**Autorisation**	AM du 11/09/2003
3.2.3.0	Plans d'eau, permanents ou non : 1° Dont la superficie est supérieure ou égale à 3 ha (A) 2° Dont la superficie est supérieure à 0,1 ha mais inférieure à 3 ha (D)	**Autorisation**	AM du 27/08/1999 modifié

Annexe 1 à l'arrête départemental N° 901 autorisant la création et l'exploitation de six (6) retenues de substitution par la SCAGE de l'AUXANCES

Chap. II - Figure 7 : localisation de la réserve AUX05_VILLIERS_Bois du Défent

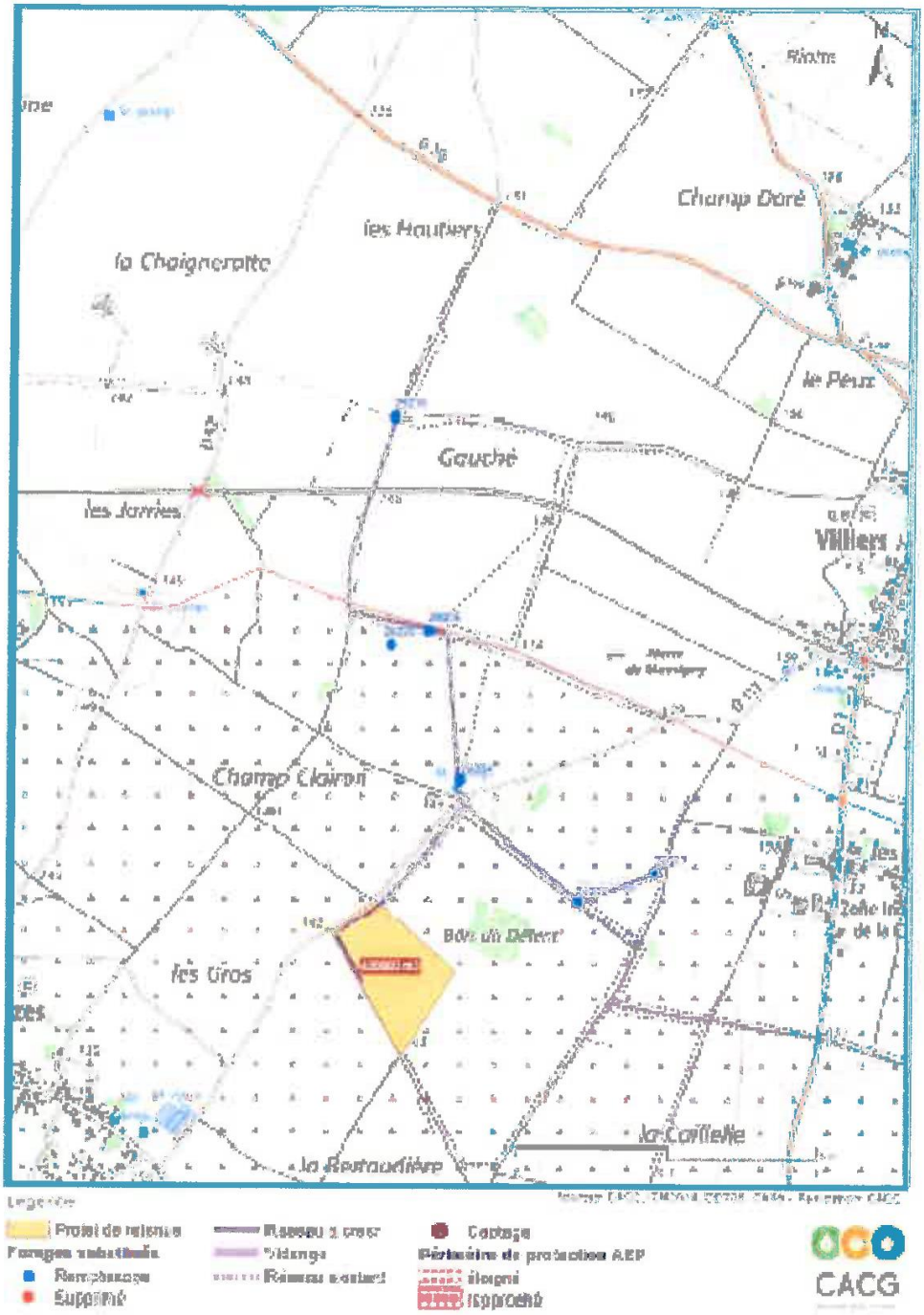

Réserves collectives pour la substitution des prélèvements en eau sur le bassin de l'Auxances

Zone substituée de la réserve AUX06_CHALANDRAY_La Prise de l'Epinal

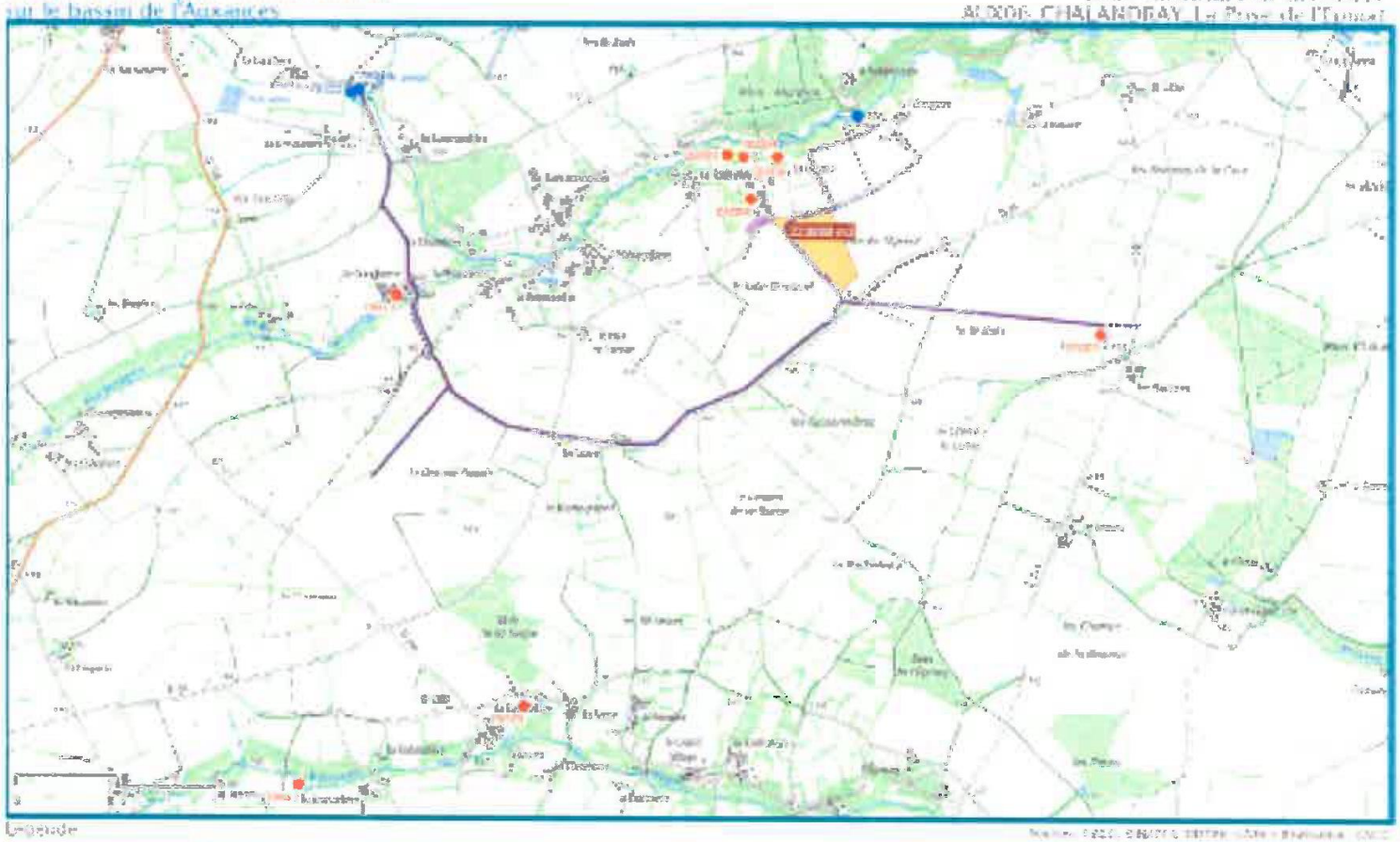

Légende

Forages substitués
- Remplissage
- Supprimé

- Projet de retenue
- Réseau à créer
- Réseau existant
- Vidange

Périmètre de protection AEF
- éloigné
- rapproché
- Captage

CACG

Chap. II - Figure 9 : localisation de la réserve AUX07_VOUILLE_La Pile Berteau

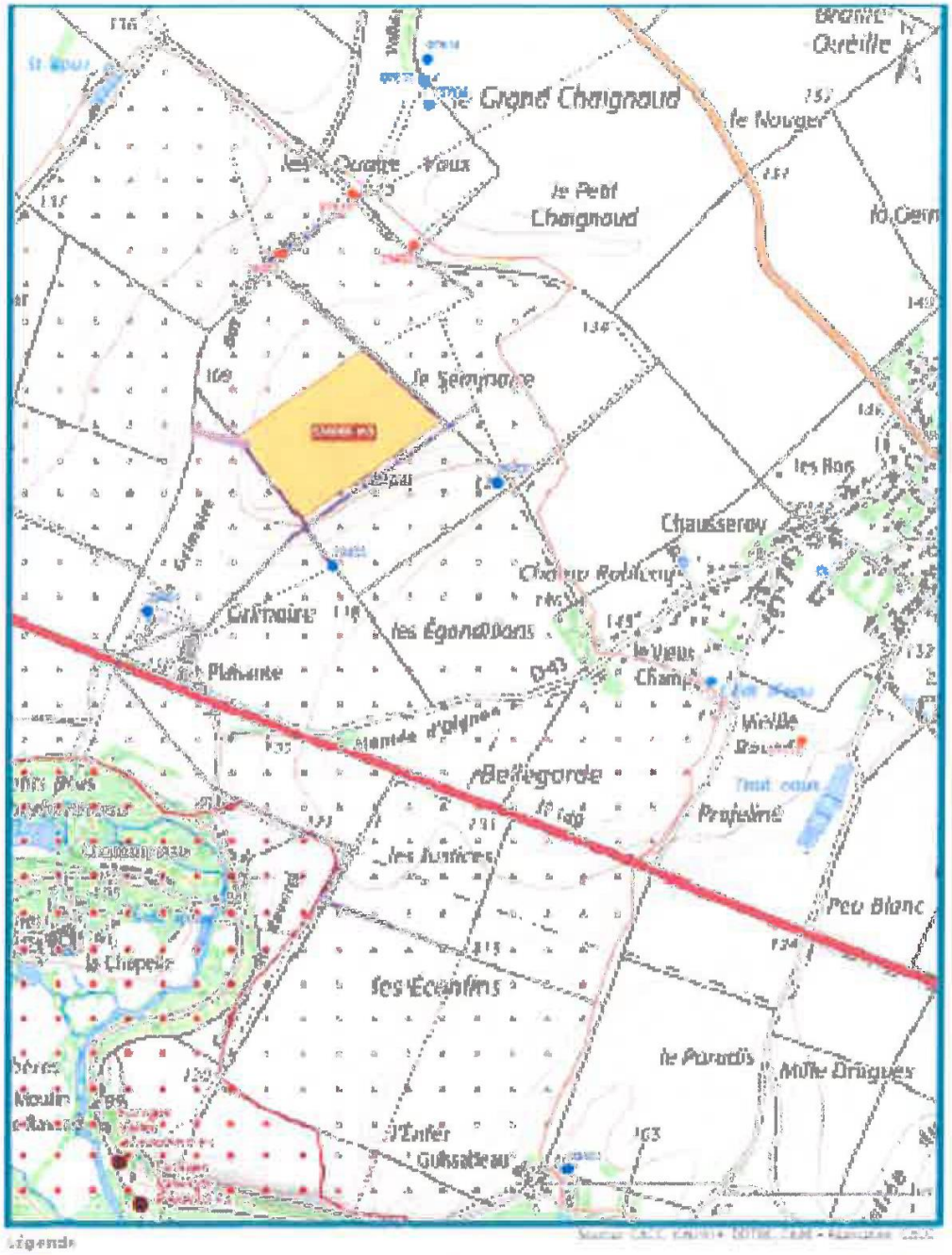

Chap. II - Figure 10 : localisation de la réserve AUX08_MAILLE_Le Fournioux

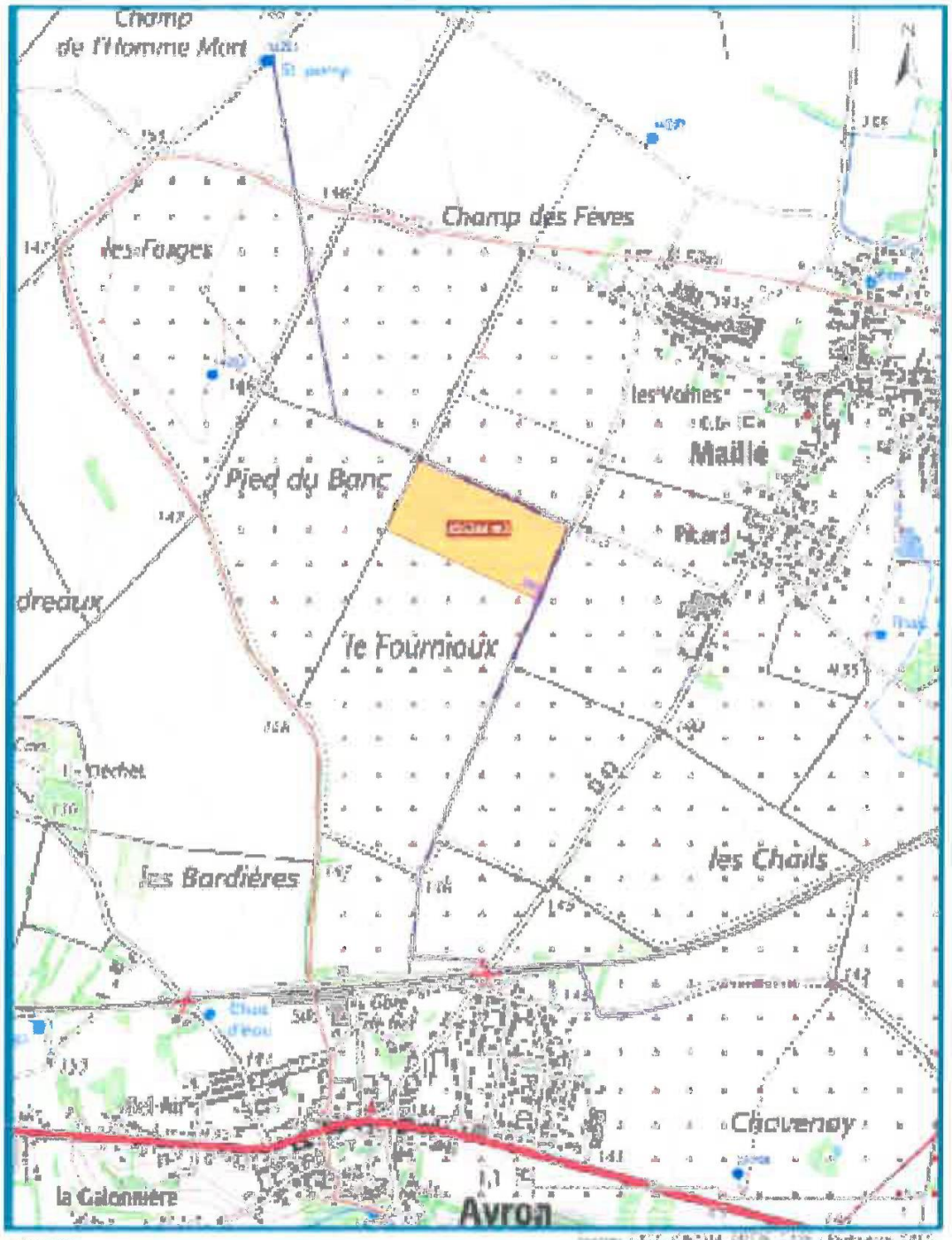

Chap. 8 - Figure 11 : localisation de la réserve AUX11_MIGNE-AUXANCES_Le Coudray

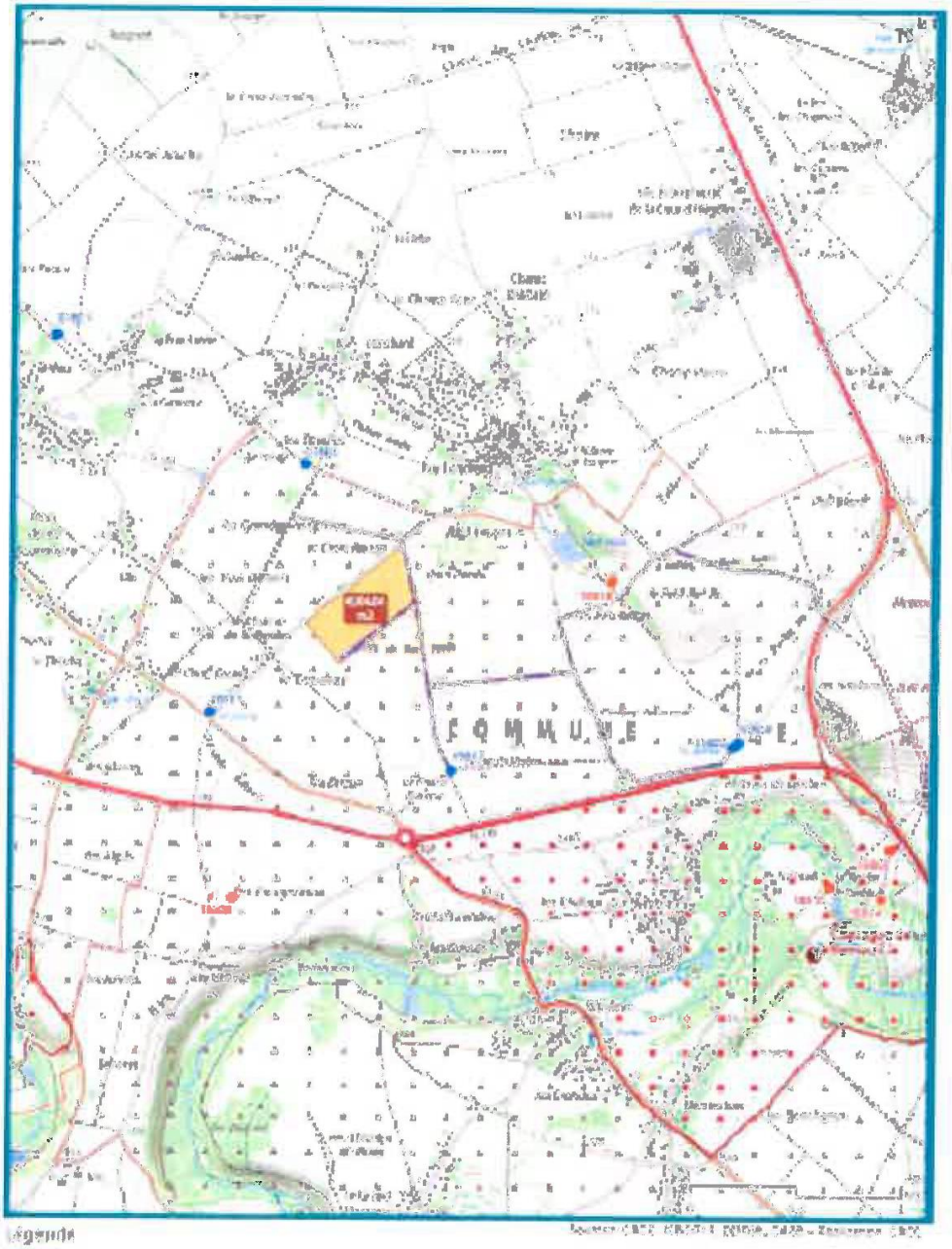

Légende

Projet de réserve
Forages substitutifs
Remplissage
Supprimé
Réseau à créer
Vidange
Réseau existant
Captage
Périmètre de protection AEP
éloigné
rapproché

CACG

Chap. II - Figure 12 : localisation de la réserve AUX40_VILLIERS_Champ Loup

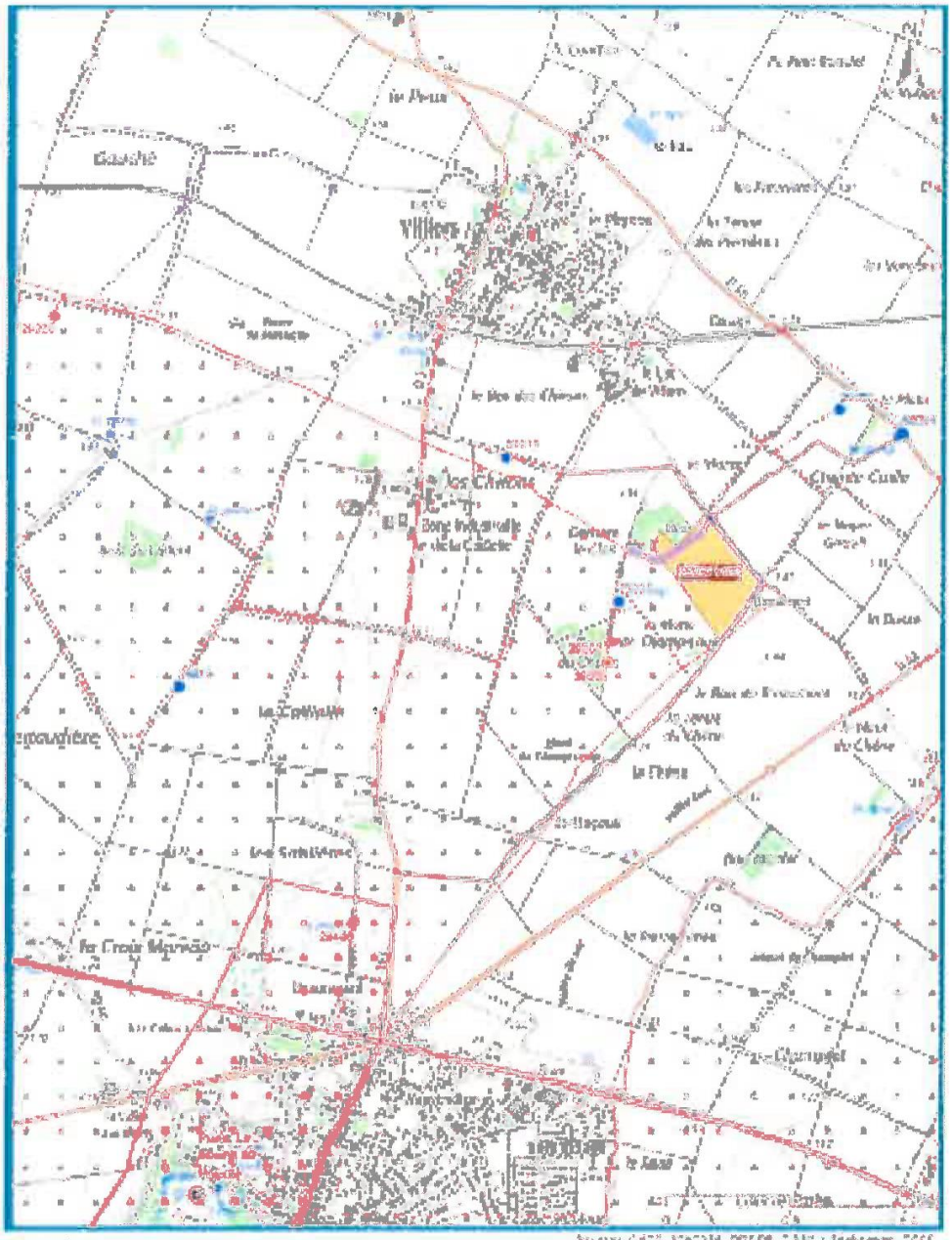

Légende

- Projet de réserve
- Forages supprimés
  - Remplacés
  - Supprimés
- Réseau à créer
- Vidange
- Réseau existant
- Captage
- Périmètre de protection AEP
  - Éloigné
  - rapproché

CACG